

СОГЛАСОВАНО

Глава города Урай

Т.Р.Закирзянов

" " 2022 г.

М.П.

УТВЕРЖДАЮ

Директор МБОУ СОШ №5

Л.Р.Зорина

" " 2022 г.

М.П.



СОГЛАСОВАНО

Начальник ОГИБДД

ОМВД России по г.Урай

майор полиции

Р.Ф.Рахманов

" " 2022 г.

М.П.



Паспорт дорожной безопасности

Муниципального бюджетного общеобразовательного учреждения

средняя общеобразовательная школа №5

2022 год

Общие сведения

Муниципальное бюджетное общеобразовательное учреждение средняя общеобразовательная школа №5

(полное наименование образовательной организации)

МБОУ СОШ №5

(сокращенное наименование образовательной организации)

Тип образовательной организации: средняя общеобразовательная школа №5

Юридический адрес: 628284, Российская Федерация, Тюменская область, Ханты-Мансийский автономный округ-Югра, г.Урай, микрорайон №3 дом №4;

Фактический адрес: 628284, Российская Федерация, Тюменская область, Ханты-Мансийский автономный округ-Югра, г.Урай, микрорайон №3 дом №4;

Руководители образовательной организации:

Директор МБОУ СОШ №5	Зорина Лилия Разифовна	2-22-01
Заместитель директора по воспитательной работе	Лисина Виктория Геннадьевна	2-22-01
Ответственные работники уполномоченного органа образования эксперт УОи МП	Кусова Евгения Владимировна	2-23-10 (доб. 817)
Ответственный от ОГИБДД ОМВД России по городу Ураю	Калошина Татьяна Александровна	3-13-56
Ответственные работники ОУ за мероприятия по профилактике детского травматизма	Лисина Виктория Геннадьевна	2-22-01
Руководитель или ответственный работник дорожно-эксплуатационной организации, осуществляющей содержание улично-дорожной сети (УДС) директор ООО «Нефтедорстрой»	Жуков Евгений Валерьевич	4-36-10
Руководитель или ответственный работник дорожно-эксплуатационной организации, осуществляющей содержание технических средств организации дорожного движения директор ООО «Нефтедорстрой»	Жуков Евгений Валерьевич	4-36-10

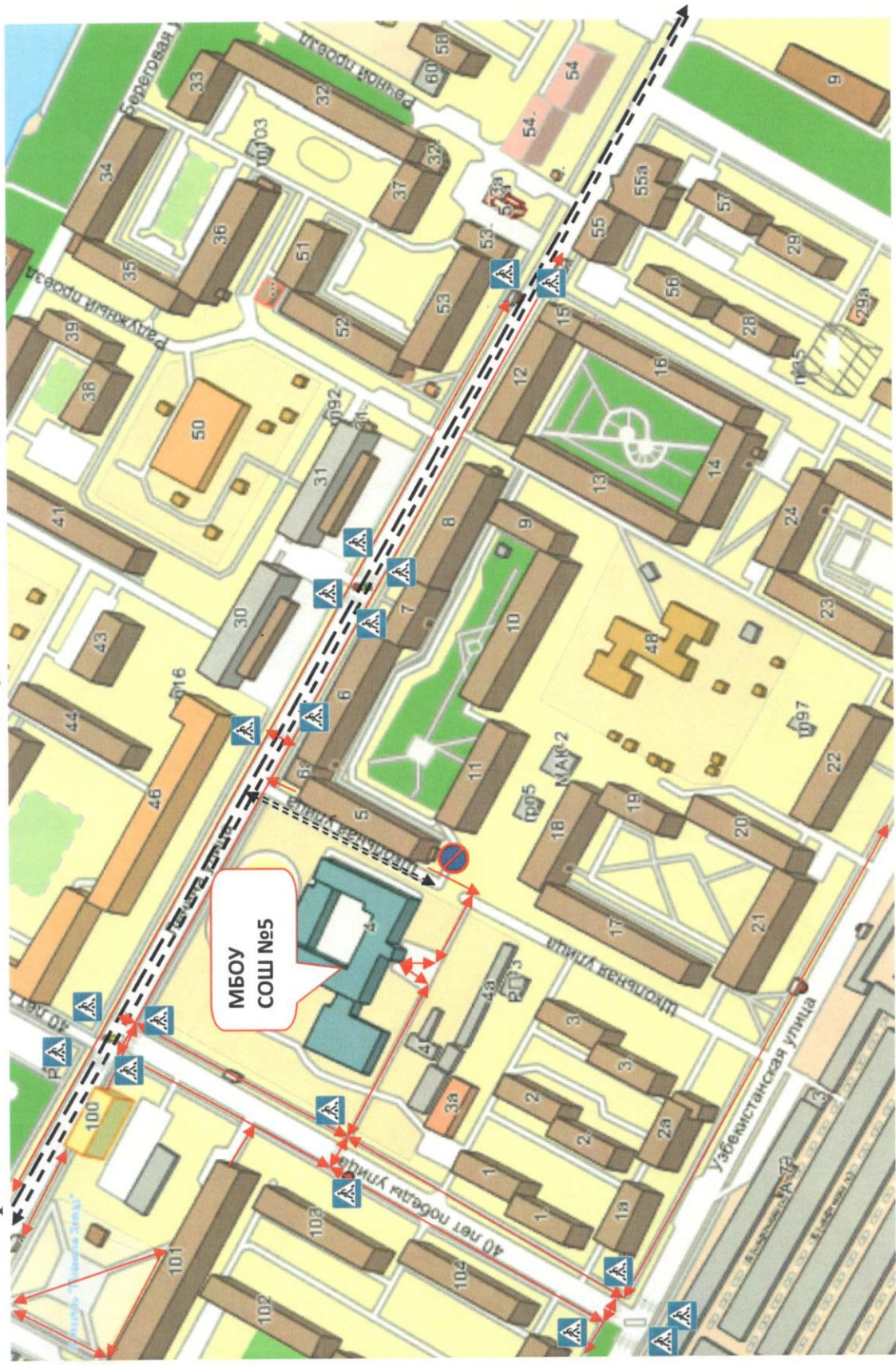
Содержание

I План - схемы учреждения.

1. Район расположения образовательного учреждения, пути движения транспортных средств и детей (обучающихся).
2. Схема организации дорожного движения в непосредственной близости от образовательного учреждения с размещением соответствующих технических средств организации дорожного движения, маршрутов движения детей.
3. Маршруты движения организованных групп детей от образовательного учреждения к МУ Спортивная школа «Старт» - ДС «Звезды Югры», мемориалу памяти «Вечный огонь».
4. Пути движения транспортных средств по территории образовательного учреждения к местам разгрузки/погрузки и рекомендуемые безопасные пути передвижения детей.

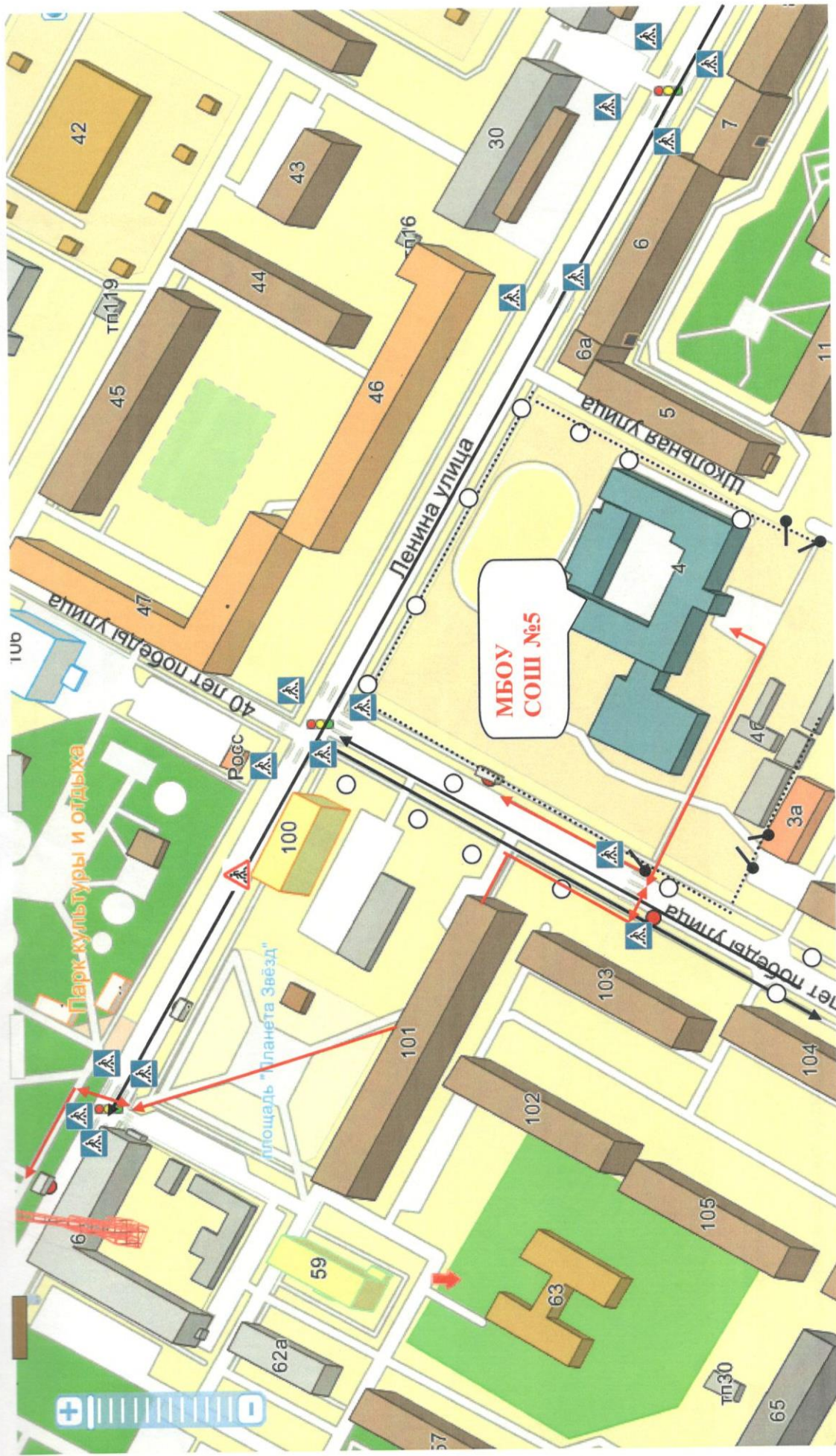
План - схемы МБОУ СОШ №5 г. Урай

1. Район расположения МБОУ СОШ №5, пути движения транспортных средств и детей



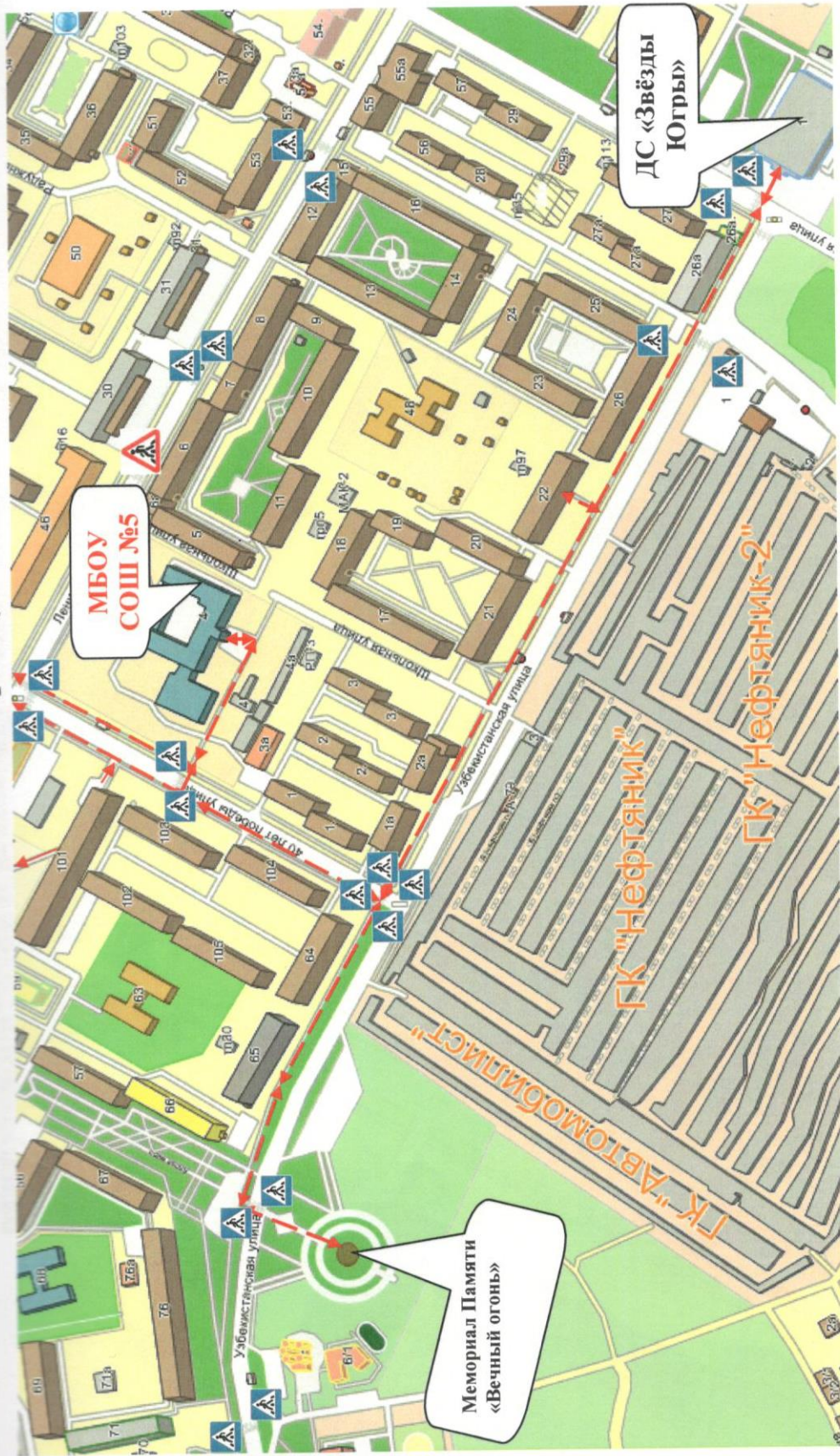
- жилая постройка
- проезжая часть
- тротуар
- движение транспортных средств
- движение детей в (из) МБОУ СОШ №5

размещением соответствующих технических средств организации дорожного движения, маршрутов движения детей и расположения парковочных мест



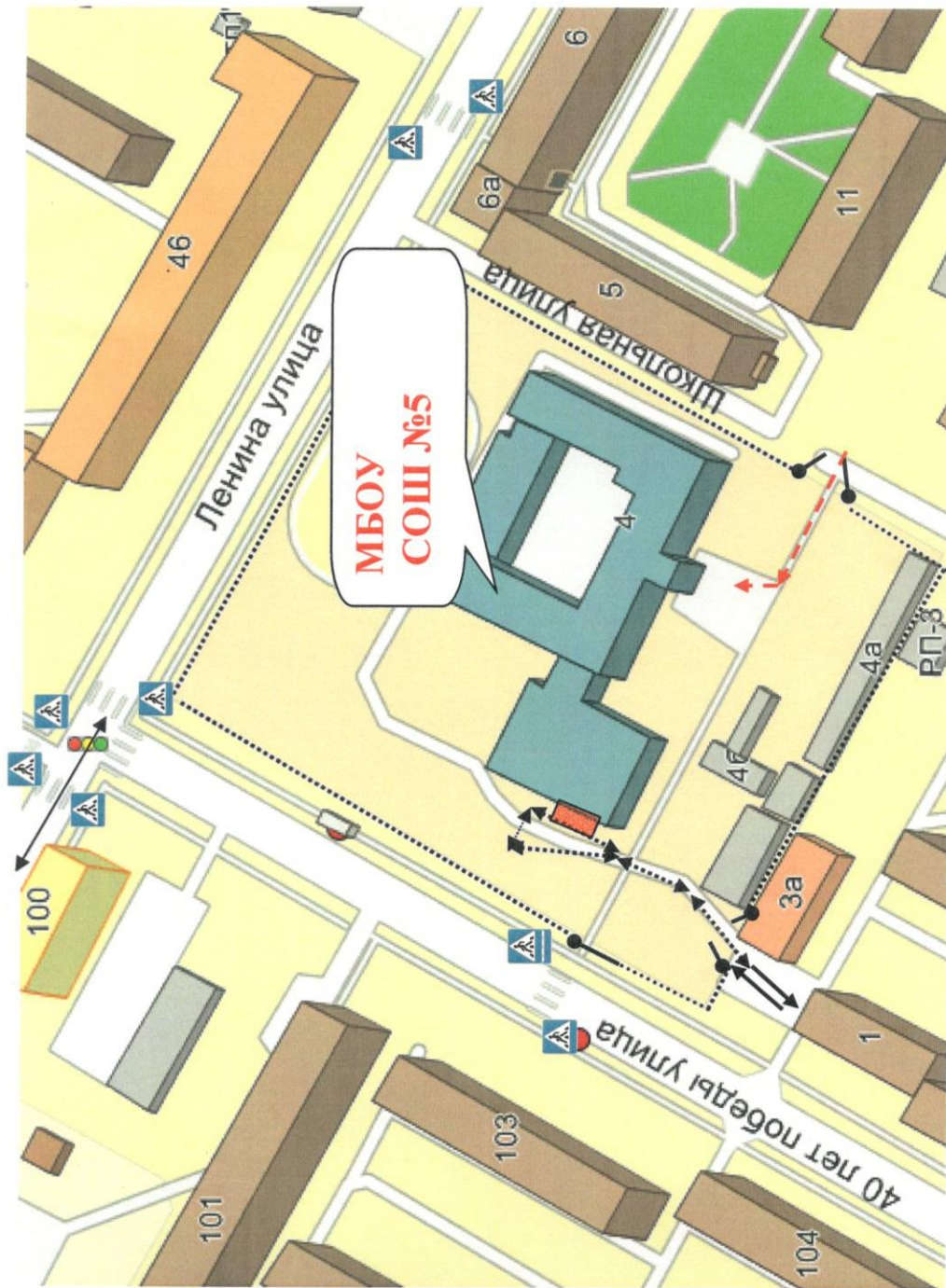
- жилая застройка
- проезжая часть
- тротуар
- искусственное освещение
- движение детей в (из)
- движение транспортных средств
- знак «Пешеходный переход»
- знак «Въезд запрещён»

3. маршруты движения организованных групп детей от МБОУ СОШ № 5 к ДС «Звёзды Югры»,
 Мемориалу «Вечный огонь»,



-  - жилая застройка
-  - проезжая часть
-  - тротуар
-  - движение детей в (из) МБОУ СОШ №5
-  - движение транспортных средств
-  - знак «Въезд запрещён»
-  - знак «Пешеходный переход»

4. Пути движения транспортных средств по территории МБОУ СОШ №5 к месту разгрузки/погрузки и рекомендуемые безопасные пути передвижения детей



⇄ - въезд/выезд грузовых транспортных средств

⋯⇄ - движение грузовых транспортных средств по территории МБОУ СОШ №5

⇄ - движение детей на территории МБОУ СОШ №5

■ - место разгрузки/погрузки